

КООРДИНАТЕ ОСОВИНСКИХ ТАЧКА САОБРАЋАЈНИЦА			
бр. тачке	Y (m)	X (m)	
Х8	7 474 636.47	969 69 294.53	
Х8	7 474 324.65	969 364.83	
Х0	7 474 382.87	969 295.92	
Х10	7 474 512.47	969 140.22	
Х11	7 474 645.42	969 981.47	
Х12	7 474 690.49	969 926.57	
Х13	7 474 736.49	969 871.44	
Х14	7 474 782.44	969 816.79	
Х15	7 474 859.42	969 724.62	
Х17	7 474 899.48	969 675.83	
Х26	7 474 438.44	969 647.53	
Х27	7 474 354.40	969 404.02	
Х28	7 474 471.47	969 346.21	
Х29	7 474 462.48	969 417.95	
Х30	7 474 467.44	969 418.50	
Х31	7 474 591.42	969 666.02	
Х32	7 474 663.46	969 674.78	
Х33	7 474 675.45	969 676.22	
Х34	7 474 754.49	969 685.83	
Х35	7 474 942.48	969 707.41	
Х36	7 474 969.48	969 710.51	
Х37	7 474 945.41	969 681.10	
Х38	7 474 699.40	969 651.06	
Х0	7 474 679.44	969 644.14	
Х1	7 474 896.47	969 679.63	
Х2	7 474 833.07	969 756.04	
Х3	7 474 769.49	969 832.56	
Х4	7 474 860.43	969 910.71	
Х5	7 474 950.42	969 988.72	
Х6	7 475 029.87	969 057.27	
Х7	7 474 992.46	969 939.78	
Х8	7 475 040.49	969 935.76	
Х9	7 474 923.51	969 834.96	
Х0	7 474 994.41	969 750.18	

КООРДИНАТЕ ГРАНИЧНИХ ТАЧКА ОБУХВАТА ПЛАНА			
бр. тачке	Y (m)	X (m)	
Г1	7 474 423.05	969 671.84	
Г2	7 474 966.27	969 739.32	
Г3	7 475 053.69	969 786.49	
Г4	7 474 895.29	969 671.98	
Г5	7 474 314.03	969 368.26	
Г6	7 474 342.71	969 407.08	
Г7	7 474 454.74	969 421.21	


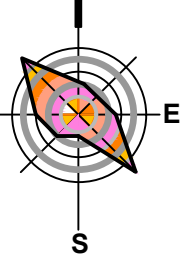

ГРАЂЕВИНСКО ЗЕМЉИШТЕ ОСТАЛЕ НАМЕНЕ			
Максимално дозвољено висине:			
легијона	висина	висина	висина
1	8.5	10.5	12.5
2	11.5	13.5	15.5
3	14.5	16.5	18.5
4	17.5	19.5	21.5

Численост 1: Бр. тачке иже само као оријентациони параметар

Численост 2: Висина регулације на објектима инфраструктурних објеката на основу нивоа регулације и у њиховој области

## ИЗМЕНЕ И ДОПУНЕ ПЛАНА ДЕТАЉНЕ РЕГУЛАЦИЈЕ ХИПОДРОМ У ПАНЧЕВУ

ЛЕГЕНДА	
—	граница обухвата ПДР-а
●	Г1 - Г7 тачке обухвата плана
—	регулациона линија
---	грађевинска линија
СК	стањбени комплекс СК1
ГРАЂЕВИНСКО ЗЕМЉИШТЕ ЈАВНЕ НАМЕНЕ	
□	саобраћајне површине
—	осовина саобраћајнице
1Б14	ознака пута
Х26	тачке саобраћаја са нивелацијом
—	стационарна
■	инфраструктурни објект
—	сабирна саобраћајница - ПГР цз



УПРАВЉАЊЕ  
ГРАЂЕВИНАМА

Панчево

РЕПУБЛИКА СРБИЈА  
ОПШТИНА ПАНЧЕВО

РЕПУБЛИКА СРБИЈА  
ОПШТИНА ПАНЧЕВО

Број: 1000/5

Датум: 10.05.2023.